





Zeichenerklärung

1. Art der baulichen Nutzung (§ 7 BauNVO)


 Kerngebiete (§ 7 BauNVO)


2. Bauweise, Baulinien, Baugrenzen

 Baulinie


 Baugrenze

3. Verkehrsflächen

 Straßenbegrenzungslinie auch gegenüber Verkehrsflächen besonderer Zweckbestimmung

 Fußgängerbereich

4. Sonstige Planzeichen

 Grenze des räumlichen Geltungsbereichs des Bebauungsplans

PF  **Stadt Pforzheim
Planungsamt**

Entwurf (Offenlage)

Vorhabenbezogener Bebauungsplan

Satzungs-Nr.

**Westliche
Karl-Friedrich-Straße / Marktplatz**

Bearbeiter: CG / AK	Katasterstand: 07.02.2019	Planungsstand: 24.05.2019	Maßstab: A4 - 1:500	Rechtskraft:
------------------------	------------------------------	------------------------------	------------------------	--------------