






LEGENDE

	Rasen/ Wiese		1-Zimmer Wohnung
	Spielwiese		2-Zimmer Wohnung
	flächige Bepflanzung		3-Zimmer Wohnung
	Pflanzbeet		4-Zimmer Wohnung
	extensive Begrünung		5-Zimmer Wohnung
	Rasenflurpflaster		Grundstücksgrenze
	Asphaltbelag		Parzelle Deutsche Rück (Darstellung außerhalb Parzelle exemplarisch)
	Pflasterbelag		Parzelle Bäder (Darstellung außerhalb Parzelle exemplarisch)
	Plattenbelag		Parzelle Beck (Darstellung außerhalb Parzelle exemplarisch)
	Terrassenbelag		Baufeld
	wassergebundene Vegetäcke		
	Fällschutz Sand		
	Fällschutz Holzhackschnittel		
	Stützmauer / Stützelement / Stützbank		
	Stützstufe		
	stufen		
	Mauer		
	Baumschutz/ baumscheibe		
	Höhe geplant		
	Gefälle geplant		
	hainbuchenhecke		
	strauch geplant		
	baum geplant		

Bruno Bader GmbH  
 Maximilienstraße 65  
 75172 Pforzheim



Vorhaben- und Erschließungsplan  
 Nördlich der Frankstraße

Tiefgaragen  
 Bauabschnitt 3  
**Exemplarische Darstellung**

 FREIVOGELMAYER Architekten  
 t 07141. 899 99-0 - f 07141 899 99-50  
 Schillerstraße 12 - 71638 Ludwigsburg  
 post@freivogelmayer.de  
 www.freivogelmayer.de

Projekt-Nr.	1310
Maßstab	1:500
Blattgröße	ISO A3
Gefertigt	RH/AZ/WY
Datum	12.01.2022










**LEGENDE**

	Rasen/ Wiese		1-Zimmer Wohnung
	Spielwiese		2-Zimmer Wohnung
	flächige Bepflanzung		3-Zimmer Wohnung
	Pflanzbeet		4-Zimmer Wohnung
	extensive Begrünung		5-Zimmer Wohnung
	Rasenflurpflaster		Grundstücksgrenze
	Asphaltbelag		Parzelle Deutsche Rück (Darstellung außerhalb Parzelle exemplarisch)
	Pflasterbelag		Parzelle Bäder (Darstellung außerhalb Parzelle exemplarisch)
	Plattenbelag		Parzelle Becken (Darstellung außerhalb Parzelle exemplarisch)
	Terrassenbelag		Baufeld
	wassergebundene Vegetation		
	Fallschutz Sand		
	Fallschutz Holzhackschnittel		
	Stützmauer / Stützblech / Stützbank		
	Sitzstufe		
	Stufen		
	Mauer		
	Baumschutz/ Baumscheibe		
	Höhe geplant		
	Gefälle geplant		
	Heckenhecke		
	Strauch geplant		
	Baum geplant		

Bruno Bader GmbH  
 Maximilienstraße 65  
 75172 Pforzheim



Vorhaben- und Erschließungsplan  
 Nördlich der Frankstraße

Obergeschoss 3  
 Bauabschnitt 3  
**Exemplarische Darstellung**

 **FREIVOGELMAYER** Architekten  
 t 07141. 899 99-0 - f 07141 899 99-50  
 Schillerstraße 12 - 71638 Ludwigsburg  
 post@freivogelmayer.de  
 www.freivogelmayer.de

Projekt-Nr.	1310
Maßstab	1:500
Blattgröße	ISO A3
Gefertigt	RH/AZ/WY
Datum	12.01.2022



Baufeld 5


Grundstücksgrenze

2. Bauabschnitt: 5.630 m<sup>2</sup>

1. Bauabschnitt: Gesamte Fläche: 15.678 m<sup>2</sup>

- LEGENDE
- Rasen/ Wiese
  - Spielwiese
  - flächige Bepflanzung
  - Pflanzbeet
  - extensive Begrünung
  - Rasenflurpflaster
  - Asphaltbelag
  - Pflasterbelag
  - Plattenbelag
  - Terrassenbelag
  - wassergebundene Vegetedecke
  - Fallschutz Sand
  - Fallschutz Holzhackschüttel
  - Stützmauer / Stützelement / Sitzbank
  - Sitzstufe
  - Stufen
  - Mauer
  - Baumschutz/ Baumscheibe
  - Höhe geplant
  - Gefälle geplant
  - Hänbuchenhecke
  - Strauch geplant
  - Baum geplant
- 1-Zimmer Wohnung
  - 2-Zimmer Wohnung
  - 3-Zimmer Wohnung
  - 4-Zimmer Wohnung
  - 5-Zimmer Wohnung
- Grundstücksgrenze
  - Parzelle Deutsche Rück (Darstellung außerhalb Parzelle exemplarisch)
  - Parzelle Bader (Darstellung außerhalb Parzelle exemplarisch)
  - Parzelle Beck (Darstellung außerhalb Parzelle exemplarisch)
  - Baufeld

Bruno Bader GmbH  
Maximilienstraße 65  
75172 Pforzheim



Vorhaben- und Erschließungsplan  
Nördlich der Frankstraße

Obergeschoss 5  
Bauabschnitt 3  
**Exemplarische Darstellung**



FREIVOGELMAYER Architekten  
t 07141. 899 99-0 - f 07141 899 99-50  
Schillerstraße 12 - 71638 Ludwigsburg  
post@freivogelmayer.de  
www.freivogelmayer.de

Projekt-Nr.	1310
Maßstab	1:500
Blattgröße	ISO A3
Gefertigt	RH/AZ/WY
Datum	12.01.2022










S E 1 4 0

LEGENDE

	Rasen/ Wiese		1-Zimmer Wohnung
	Spielwiese		2-Zimmer Wohnung
	flächige Bepflanzung		3-Zimmer Wohnung
	Pflanzbeet		4-Zimmer Wohnung
	extensive Begrünung		5-Zimmer Wohnung
	Rasenflügelpflaster		Grundstücksgrenze
	Asphaltbelag		Parzelle Deutsche Rück (Darstellung außerhalb Parzelle exemplarisch)
	Pflasterbelag		Parzelle Bäder (Darstellung außerhalb Parzelle exemplarisch)
	Plattenbelag		Parzelle Becken (Darstellung außerhalb Parzelle exemplarisch)
	Terrassenbelag		Baufeld
	wassergebundene Wegedecke		
	Fallschutz Sand		
	Fallschutz Holzhackschnittel		
	Stützmauer / Stützlement / Sitzbank		
	Sitzstufe		
	Stufen		
	Mauer		
	Baumschutz/ Baumscheibe		
	Höhe geplant		
	Gefälle geplant		
	Heckenhecke		
	Strauch geplant		
	Baum geplant		

Bruno Bader GmbH  
 Maximilienstraße 65  
 75172 Pforzheim



Vorhaben- und  
 Erschließungsplan  
 Nördlich der Frankstraße

Perspektive Hof Baufeld 5  
 Bauabschnitt 3  
**Exemplarische Darstellung**

 **FREIVOGELMAYER Architekten**  
 t 07141. 899 99-0 - f 07141 899 99-50  
 Schillerstraße 12 - 71638 Ludwigsburg  
 post@freivogelmayer.de  
 www.freivogelmayer.de

Projekt-Nr.	1310
Maßstab	1:500
Blattgröße	ISO A3
Gefertigt	RH/AZ/WY
Datum	12.01.2022

S E 1 4 0

Planart	Plan-Nr.				Ind.
---------	----------	--	--	--	------

Frankstraße Pforzheim														
Freivogel Mayer Architekten														
						12.01.2022								
<b>Exemplarische Darstellung</b>														
Wohnungsmix Bader Baufeld 5														
Wohnung Art	Haus 11	Haus 12	Haus 13	Haus 14	WE geförderte	Typ	WF	Anzahl	WF ges.	Ø	Anzahl Σ	%	Anzahl geförderte WE	geförderte WE %
1,5-ZW						1.1 B	37 m <sup>2</sup>	1	37 m <sup>2</sup>					
						1.2 B	36 m <sup>2</sup>	1	36 m <sup>2</sup>					
						1.3 B	37 m <sup>2</sup>	2	73 m <sup>2</sup>					
						1.4 B	41 m <sup>2</sup>	9	367 m <sup>2</sup>					
Σ Ist								13	513 m <sup>2</sup>	40 m <sup>2</sup>	13	15%		
Σ Soll												10%		
2-ZW						2.1 B	60 m <sup>2</sup>	7	419 m <sup>2</sup>				1	
						2.2	59 m <sup>2</sup>	7	412 m <sup>2</sup>				3	
						2.3	56 m <sup>2</sup>	4	225 m <sup>2</sup>					
						2.3	56 m <sup>2</sup>	4	225 m <sup>2</sup>					
						2.4 B	68 m <sup>2</sup>	4	273 m <sup>2</sup>					
						2.5 B	69 m <sup>2</sup>	2	137 m <sup>2</sup>					
						2.6 B	54 m <sup>2</sup>	4	216 m <sup>2</sup>					
Σ Ist								32	1906 m <sup>2</sup>	60 m <sup>2</sup>	32	36%	4	4%
Σ Soll												30%		
3-ZW						3.1 B	80 m <sup>2</sup>	2	159 m <sup>2</sup>					
						3.2	74 m <sup>2</sup>	6	446 m <sup>2</sup>				2	
						3.3 B	77 m <sup>2</sup>	1	77 m <sup>2</sup>				1	
						3.4	79 m <sup>2</sup>	4	316 m <sup>2</sup>				1	
						3.5 B	85 m <sup>2</sup>	7	598 m <sup>2</sup>					
						3.6	76 m <sup>2</sup>	1	76 m <sup>2</sup>				1	
						3.7	86 m <sup>2</sup>	9	770 m <sup>2</sup>					
						3.8	81 m <sup>2</sup>	1	81 m <sup>2</sup>					
Σ Ist								31	2523 m <sup>2</sup>	81 m <sup>2</sup>	31	35%	5	6%
Σ Soll												30%		
4-ZW						4.1	100 m <sup>2</sup>	2	200 m <sup>2</sup>					
						4.2	103 m <sup>2</sup>	4	413 m <sup>2</sup>					

