









































# Bodenkundliche Einheiten

 Kreis-pf.shp





## Buntsandstein-Schwarzwald

-  b8 Braunerde aus Sandstein führenden Fließerden
-  b10 Braunerde aus Sandsteinschutt
-  b12 Braunerde aus Decklage über Buntsandstein-Fließerde
-  b14 Parabraunerde-Braunerde aus lösslehmhaltigen Fließerden
-  b15 Podsolige Braunerde aus Fließerden und Sandsteinzersatz
-  b17 Podsolige Braunerde und Podsol-Braunerde aus Sandsteinschutt
-  b21 Podsol-Braunerde und podsolige Braunerde aus Hangschutt
-  b22 Podsolige Pseudogley-Braunerde aus Fließerden
-  b25 Pseudovergleyte Parabraunerde und Braunerde aus Lösslehm
-  b28 Podsol und Braunerde-Podsol aus Hangschutt
-  b31 Pseudogley aus Decklage über toniger Buntsandstein-Fließerde
-  b32 Pseudogley aus Fließerden über Sandsteinschutt und -zersatz
-  b33 Pseudogley und Parabraunerde-Pseudogley aus Lösslehm
-  b35 Stagnogley aus Buntsandstein-Fließerden
-  b37 Kolluvium aus holozänen Abschwemmmassen über Fließerden
-  b38 Kolluvium aus holozänen Abschwemmmassen
-  b41 Brauner Auenboden, meist mit Vergleyung im nahen Untergrund
-  b42 Kalkhaltiger Brauner Auenboden und Auengley-Brauner Auenboden
-  b44 Auengley und Brauner Auenboden-Auengley aus Auensand
-  b46 Auengley, meist kalkhaltig, aus Auenlehm
-  b47 Gley, Nassgley und Kolluvium-Gley
-  b48 Hanggley, Nasshanggley, Gley, Quellengley, Anmoorgley und Moorgley
-  b52 Auengley-Brauner Auenboden aus Auensand
-  No Data

## Kraichgau

-  e2 Rendzina auf Oberem Muschelkalk
-  e5 Rendzina und Braunerde-Rendzina aus Muschelkalk-Hangschutt
-  e6 Pararendzina und Rendzina aus Unterem und Mittlerem Muschelkalk
-  e7 Pararendzina, häufig rigolt, aus Hangschutt über Muschelkalk
-  e8 Pararendzina und Braunerde-Pararendzina aus Fließerde über Unterkeuper
-  e9 Pararendzina und Braunerde-Pararendzina aus lösshaltiger Fließerde über Gipskeuper
-  e13 Pararendzina und Parabraunerde-Pararendzina aus Löss
-  e21 Braunerde-Pelosol aus Fließerden über Unterem und Mittlerem Muschelkalk
-  e22 Braunerde-Pelosol aus Fließerden über Unterkeuper
-  e23 Pelosol und Braunerde-Pelosol aus Fließerden über Gipskeuper
-  e29 Pseudogley-Pelosol aus Fließerden auf Unterem Muschelkalk
-  e31 Braunerde, z. T. podsolig, aus lösshaltiger Fließerde über Hangschutt und Oberem Buntsandstein
-  e32 Braunerde aus lössreicher Fließerde über Unterkeuper
-  e35 Braunerde auf Muschelkalk-Hangschutt oder Unterem und Mittlerem Muschelkalk
-  e36 Braunerde, Terra fusca-Braunerde und Rendzina-Braunerde aus Fließerde über Oberem Muschelkalk
-  e37 Rendzina-Braunerde und flache Braunerde aus Fließerde über Muschelkalk-Hangschutt
-  e38 Pelosol-Braunerde aus Fließerden auf Unterem und Mittlerem Muschelkalk
-  e46 Parabraunerde aus würmzeitlichem Löss
-  e52 pseudovergleyte Parabraunerde aus Lösslehm über Unterem und Mittlerem Muschelkalk
-  e53 Parabraunerde aus Löss über Oberem Muschelkalk
-  e54 Parabraunerde und Pseudogley-Parabraunerde aus Fließerden auf Unterkeuper
-  e56 Pseudogley-Parabraunerde und Haftnässepseudogley-Braunerde aus Lösslehm bzw. Schwemmlöss
-  e58 Parabraunerde, meist erodiert, aus lössreicher Fließerde über Unterem Muschelkalk
-  e59 Parabraunerde und Pelosol-Parabraunerde aus Löss bzw. aus Fließerden über Unterkeuper
-  e62 Parabraunerde, häufig pseudovergleyt, und Pelosol-Parabraunerde aus lössreichen Fließerden
-  e70 Braunerde-Terra fusca aus lössreicher Fließerde über Muschelkalk
-  e71 Pseudogley aus Fließerden über Unterem und Mittlerem Muschelkalk
-  e72 Pseudogley aus lössreichen Fließerden über Tonfließerde und Unterkeuper
-  e84 Kolluvium, teilweise kalkhaltig, aus holozänen Abschwemmmassen
-  e89 Kolluvium, z. T. über Pelosol, aus Abschwemmmassen über tonreicher Fließerde
-  e93 Kalkhaltiges Kolluvium aus Abschwemmmassen über Verwitterungsmaterial des Muschelkalks
-  e95 Pseudogley-Kolluvium und pseudovergleytes Kolluvium aus holozänen Abschwemmmassen
-  e99 Gley-Kolluvium aus Abschwemmmassen auf Unterem Muschelkalk und Oberem Buntsandstein
-  e101 Kalkhaltiger Brauner Auenboden aus Auenlehm
-  e102 Brauner Auenboden, z. T. kalkhaltig, aus Auenlehm über Flussschotter
-  e107 Kalkhaltiger Auenpseudogley-Brauner Auenboden aus Auenlehm
-  e122 Gley, teilweise kalkhaltig, aus Abschwemmmassen
-  e126 Pararendzina-Rigosol aus lössreichen Fließerden auf Muschelkalk
-  g25

## Anthropogen veränderte Flächen

-  Ortslagen
-  Abgrabung
-  Aufschüttung
-  No Data